

Δήλωση Ν.651/77

Ο παρακάτω υπογράφων μηχανικός Αντώνιος Δίου δηλώνω υπεύθυνα ότι το οικοπέδο υπό στοιχεία Α-Β-Γ-Δ-Α (Ο.Τ.18 οικ. 91 & ΚΑΕΚ 380810203002) βρίσκεται στον οικισμό Αγίας Φωτεινής στο Δήμο Έδεσσας στον Νομό Πέλλας. Έχει εμβαδόν Ε=825 τ.μ σύμφωνα με τον κτηματολογικό πίνακα και Ε=825.13 τ.μ. ύστερα από επίλυση των αναλυτικών στοιχείων της τοπογραφικής υπηρεσίας και είναι άρτιο και οικοδομήσιμο κατά κανόνα σύμφωνα με τις ισχύουσες πολεοδομικές διατάξεις. Δεν υπόκειται στις διατάξεις του Ν.1337/83 για εισφορά σε γη και χρήμα. Τέλος εμπίπτει σε περιοχή που λειτουργεί κτηματολογικό γραφείο.

Ο δηλών

ΑΝΤΩΝΙΟΣ Α. ΔΙΟΥ
ΔΙΠΛ. ΑΓΡΟΝΟΜΟΣ ΤΟΠΟΓΡΑΦΟΣ ΜΗΧΗΚΟΣ
Α.Π.Θ. - ΜΕΛΟΣ Τ.Ε.Ε. Α.Μ. 133872
ΠΑΤΡ. ΓΡΗΓΟΡΙΟΥ Ε 38 - ΕΔΕΣΣΑ τ.κ. 58200
Τηλ. 23810 29931 - Κιν. 6972029269
Α.Φ.Μ. 135016209 Δ.Ο.Υ. ΕΔΕΣΣΑΣ

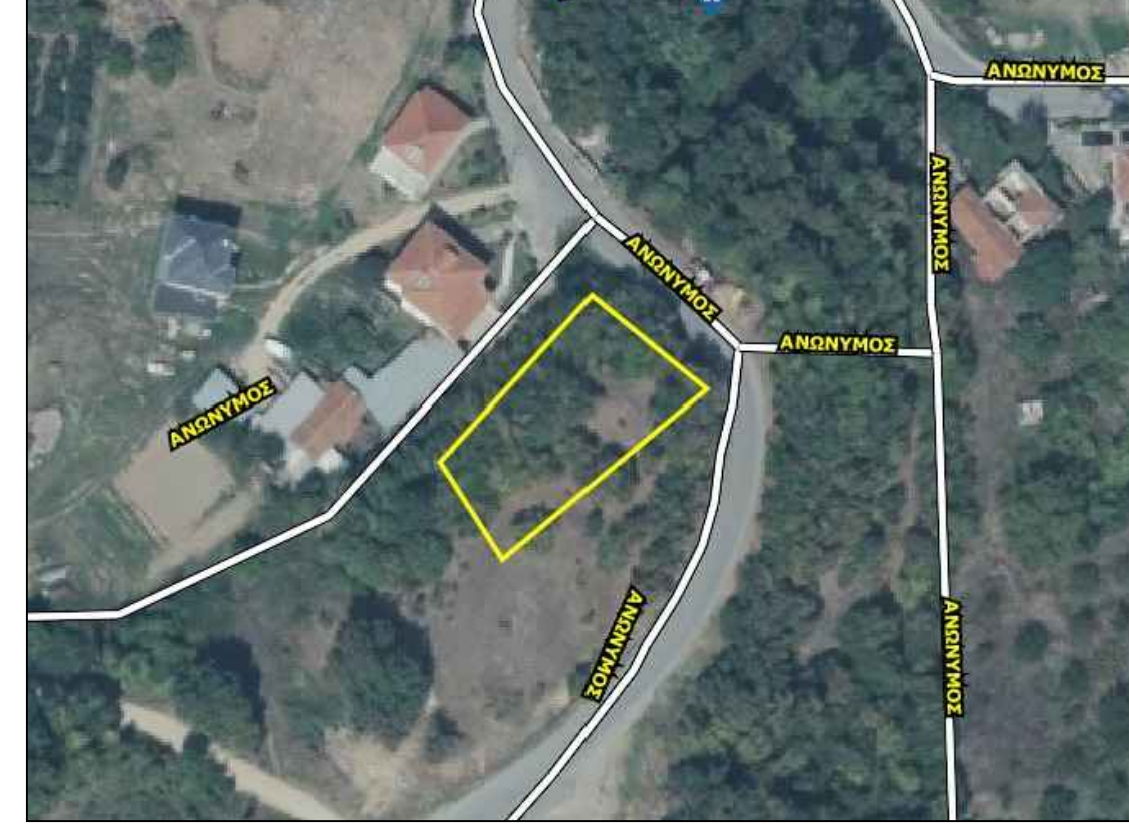
Πίνακας Συντεταγμένων HATT των κορυφών του Α-Β-Γ-Δ-Α
Εμβαδόν τετραγώνου = 825.13 τ.μ. - Περίμετρος = 121.36 μ.

α/α	X	Y	Αποστάσεις
Α	2684.64	-4309.91	----
Β	2708.39	-4282.62	Α - Β: 36.18
Γ	2727.23	-4297.25	Β - Γ: 23.85
Δ	2695.04	-4325.34	Γ - Δ: 42.73
Α	2684.64	-4309.91	Δ - Α: 18.60

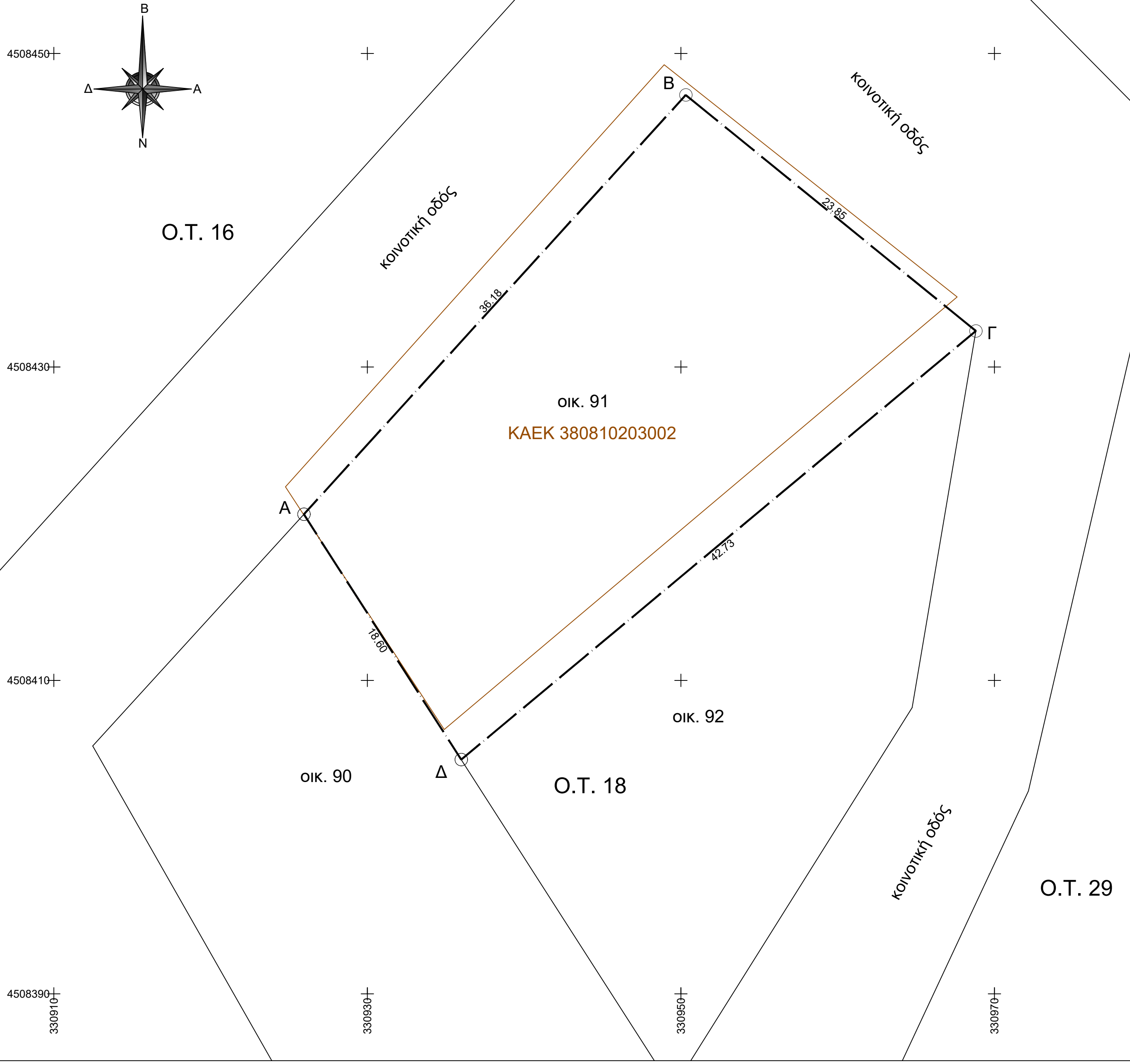
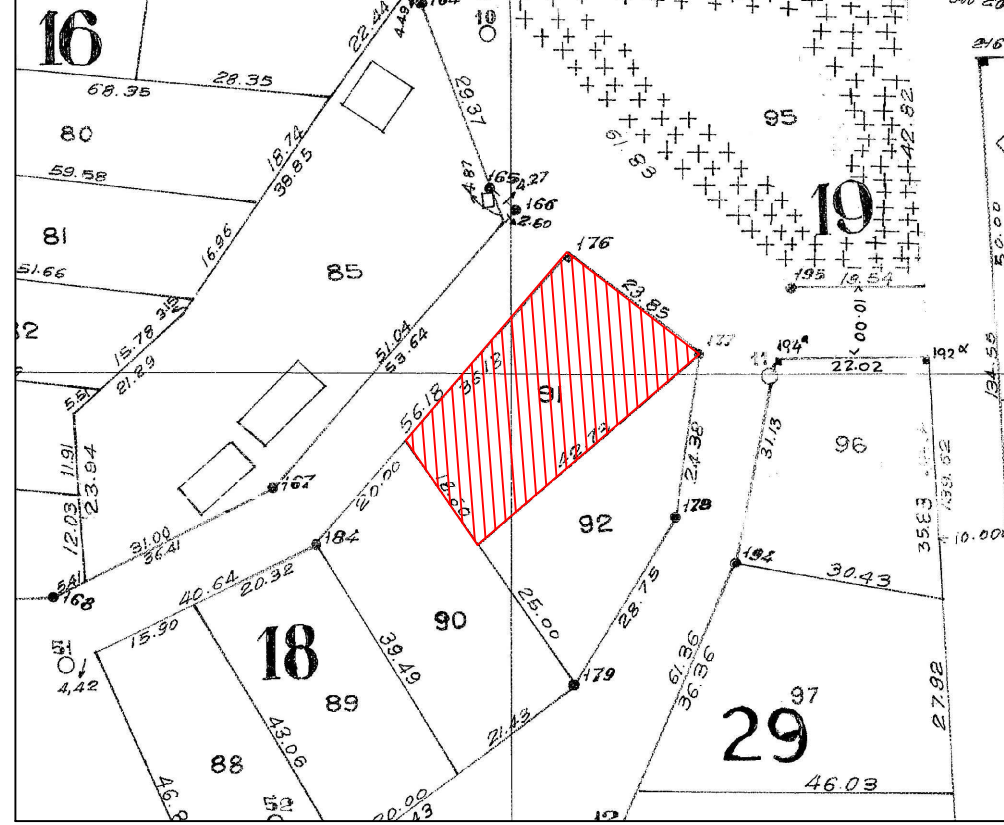
Πίνακας Συντεταγμένων ΕΓΣΑ '87 των κορυφών του Α-Β-Γ-Δ-Α
Εμβαδόν τετραγώνου = 825.13 τ.μ. - Περίμετρος = 121.36 μ.

α/α	X	Y	Αποστάσεις
Α	330925.95	4508420.60	----
Β	330950.31	4508447.35	Α - Β: 36.18
Γ	330968.82	4508432.29	Β - Γ: 23.85
Δ	330935.99	4508404.94	Γ - Δ: 42.73
Α	330925.95	4508420.60	Δ - Α: 18.60

Απόσπασμα ορθοφωτοχάρτη



Απόσπασμα χάρτη διανομής 1981



- Υπόμνημα συμβολισμού
- διανομή 1981
 - - - - - Όριο οικοπέδου 91
 - — — — — Όρια σύμφωνα με ΚΑΕΚ 380810203002 αρχικής εγγραφής.

ο συντάξας ΑΝΤΩΝΙΟΣ Α. ΔΙΟΥ ΔΙΠΛ. ΑΓΡΟΝΟΜΟΣ ΤΟΠΟΓΡΑΦΟΣ ΜΗΧΗΚΟΣ Α.Π.Θ. - ΜΕΛΟΣ Τ.Ε.Ε. Α.Μ. 133872 ΠΑΤΡ. ΓΡΗΓΟΡΙΟΥ Ε 38 - ΕΔΕΣΣΑ τ.κ. 58200 Τηλ. 23810 29931 - Κιν. 6972029269 Α.Φ.Μ. 135016209 Δ.Ο.Υ. ΕΔΕΣΣΑΣ	έργο ΤΟΠΟΓΡΑΦΙΚΗ ΑΠΟΤΥΠΩΣΗ
	εργοδότης ΜΠΟΙΤΣΗ ΑΛΕΞΑΝΔΡΑ
θέση ΠΕΡΙΦΕΡΕΙΑ ΚΕΝΤΡΙΚΗΣ ΜΑΚΕΔΟΝΙΑΣ, ΠΕΡΙΦΕΡΕΙΑΚΗ ΕΝΟΤΗΤΑ ΠΕΛΛΑΣ, ΔΗΜΟΣ ΕΔΕΣΣΑΣ, ΟΙΚΙΣΜΟΣ ΑΓΙΑΣ ΦΩΤΕΙΝΗΣ, ΥΠ' ΑΡΙΘΜΟ 91 ΟΙΚΟΠΕΔΟ.	
μελετητές Τοπογραφική μελέτη Δίου Αντώνιος Αγρον. Τοπογράφος Μηχανικός	
θεώρηση υπηρεσίας	σχέδιο ΤΟΠΟΓΡΑΦΙΚΟ ΔΙΑΓΡΑΜΜΑ
κλίμακα 1:200	T₁
ημερομηνία ΑΥΓΟΥΣΤΟΣ 2023	