## ΣΥΝΤΕΤΑΓΜΕΝΕΣ ΚΟΡΥΦΩΝ
Γεωδαιτικό σύστημα αναφοράς Ε.Γ.Σ.Α. 87

| α/α | X | Y | Αποστάσεις |
|---|---|---|---|
| Α | 306958.15 | 4507739.81 | ---- |
| Β | 306984.62 | 4507719.83 | Α - Β: 33.16 |
| Γ | 307023.66 | 4507690.21 | Β - Γ: 49.01 |
| Δ | 307016.25 | 4507676.61 | Γ - Δ: 15.48 |
| Ε | 306952.72 | 4507724.76 | Δ - Ε: 79.71 |
| Α | 306958.15 | 4507739.81 | Ε - Α: 16.00 |

Γεωδαιτικό σύστημα αναφοράς HATT (40 45' -2 15')

| α/α | X | Y |
|---|---|---|
| Α | -4359.08 | -5570.79 |
| Β | -4332.11 | -5590.08 |
| Γ | -4292.32 | -5618.69 |
| Δ | -4299.38 | -5632.47 |
| Ε | -4364.13 | -5585.97 |
| Α | -4359.08 | -5570.79 |

Εμβαδόν τεμαχίου = 1240.00 τ.μ. - Περίμετρος = 193.37 μ.

## ΥΠΟΜΝΗΜΑ ΣΥΜΒΟΛΙΣΜΟΥ

— — Όριαι αγροτεμαχίου — — Όριαι όμορων αγροτεμαχίων (4136) Αριθμός αγροτεμαχίου

ΠΑΡΑΤΗΡΗΣΕΙΣ
1. Το διάγραμμα είναι ενταγμένο στο κρατικό σύστημα συντεταγμένων ΕΓΣΑ '87
2. Οι διαστάσεις και το εμβαδόν υπολογίστηκαν αναλυτικά από τις συντεταγμένες των κορυφών
3. Τα όρια του γεωτεμαχίου 2690 καθορίζονται από την Διανομή 1956-'57 Αγίου Παντελεήμονα
4. Η εξάρτηση σε ΕΓΣΑ '87 πραγματοποιήθηκε με σύστημα GPS και κάνοντας χρήση των Τριγωνομετρικών Σημείων Άγιος Γεώργιος και Άγιος Παντελεήμων.

## ΔΗΛΩΣΗ ΜΗΧΑΝΙΚΟΥ (Ν. 651/77)

Δηλώνω σύμφωνα με το νόμο για το αγροτεμάχιο με στοιχεία "Α-Β-Γ-Δ- Ε-Α" και με εμβαδόν 1.240,00τ.μ., αποτελεί το υπ' αριθμ. 4136 αγροτεμαχίο, που βρίσκεται στο Αγρόκτημα Αγίου Παντελεήμονα στην Οριστική Διανομή 1956-57' Αγίου Παντελεήμονα (Φύλλο 11) στο Δήμο Αμυνταίου Π.Ε. Φλώρινας, ότι:

α) δεν είναι άρτιο και οικοδομήσιμο σύμφωνα με το άρθρο 1, παρ. 1 του Π.Δ. 24/05/1985 και τις ισχύουσες πολεοδομικές διατάξεις,

β) βρίσκεται εκτός σχεδίου πόλεως της Τ/Κ Αγίου Παντελεήμονα του Δ. Αμυνταίου,

γ) δεν εμπίπτει στις διατάξεις του νόμου 1337/83 περί εισφορών σε γή και χρήμα,

δ) εντός του αγροτεμαχίου δεν διέρχονται εναέριες γραμμές μεταφοράς υψηλής τάσης της ΔΕΗ, αγωγός φυσικού αερίου, οδός προϋφιστάμενη του 1923 ή ρέμα,

ε) όπως διακρίνεται στο απόσπασμα φύλλου χάρτη "ΠΤΟΛΕΜΑΪΣ" εμπίπτει σε προστατευόμενη περιοχή Natura, και

στ) εντός των όμορων αγροτεμαχίων δεν υφίστανται διατηρητέα κτίσματα.

Ο ΜΗΧΑΝΙΚΟΣ

## ΟΔΟΙΠΟΡΙΚΟ ΣΚΑΡΙΦΗΜΑ
(ΥΠΟΒΑΘΡΟ ΟΡΘΟΦΩΤΟΧΑΡΤΗΣ ΚΤΗΜΑΤΟΛΟΓΙΟΥ) ΚΛΙΜΑΚΑ 1:10.000

## ΑΠΟΣΠΑΣΜΑ ΦΥΛΛΩΝ ΧΑΡΤΗ Γ.Υ.Σ. "3274.8", "3284.2" ΚΑΙ "3285.1"
ΚΛΙΜΑΚΑ 1:5.000

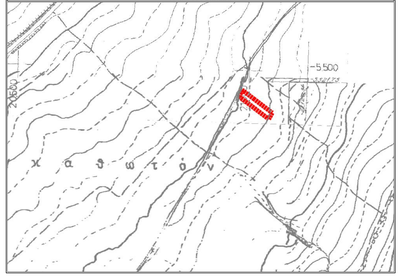


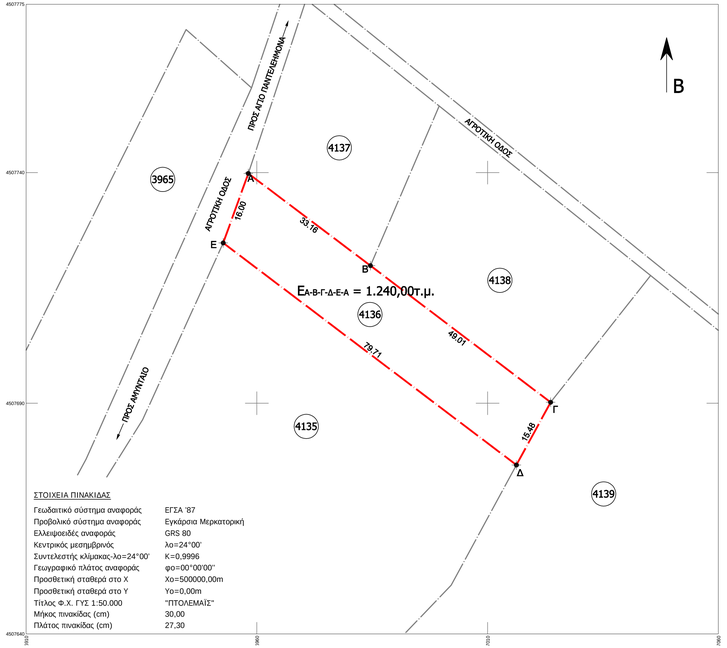


| ΣΤΟΙΧΕΙΑ ΠΙΝΑΚΙΔΑΣ | |
|---|---|
| Γεωδαιτικό σύστημα αναφοράς | ΕΓΣΑ '87 |
| Προβολικό σύστημα αναφοράς | Εγκάρσια Μερκατορική |
| Ελλειψοειδές αναφοράς | GRS 80 |
| Κεντρικός μεσημβρινός | λο=24°00' |
| Συντελεστής κλίμακας-λο=24°00' | K=0,9996 |
| Γεωγραφικό πλάτος αναφοράς | φο=00°00'00" |
| Προσθέτικη σταθερά στο X | Xo=500000,00m |
| Προσθέτικη σταθερά στο Y | Yo=0,00m |
| Τίτλος Φ.Χ. Γ'Ο' 1:50.000 | "ΠΤΟΛΕΜΑΪΣ" |
| Μήκος πινακίδας (cm) | 30,00 |
| Πλάτος πινακίδας (cm) | 27,30 |

## ΑΠΟΣΠΑΣΜΑ ΦΥΛΛΟΥ ΧΑΡΤΗ "ΠΤΟΛΕΜΑΪΣ"
ΚΛΙΜΑΚΑ 1:50.000

## ΑΠΟΣΠΑΣΜΑ ΧΑΡΤΗ ΟΡΙΣΤΙΚΗΣ ΔΙΑΝΟΜΗΣ 1956-57' ΑΓΙΟΥ ΠΑΝΤΕΛΕΗΜΟΝΑ (Φ11)
ΚΛΙΜΑΚΑ 1:5.000

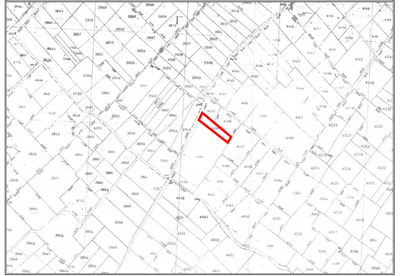

| | |
|---|---|
| ΜΕΛΕΤΗΤΗΣ | ΚΩΝΣΤΑΝΤΙΝΟΣ Γ. ΤΖΑΡΑΛΗΣ<br>ΠΟΛΙΤΙΚΟΣ ΜΗΧΑΝΙΚΟΣ M.Sc. |
| ΕΡΓΟΔΟΤΗΣ | ΣΤΑΥΡΟΥΛΑ ΠΑΠΑΝΙΚΟΛΑΟΥ ΤΟΥ ΣΤΑΜΑΤΙΟΥ |
| ΕΡΓΟ | ΤΟΠΟΓΡΑΦΙΚΗ ΑΠΟΤΥΠΩΣΗ<br>ΤΟΥ ΥΠ' ΑΡΙΘΜ. 4136 ΑΓΡΟΤΕΜΑΧΙΟΥ |
| ΘΕΜΑ | ΤΟΠΟΓΡΑΦΙΚΟ ΔΙΑΓΡΑΜΜΑ ΠΑΡΑΧΩΡΗΣΗΣ ΧΡΗΣΗΣ<br>(ΑΡΘΡΟ 23 Ν4061/12 - ΦΕΚ66Α'/22-3-2012) |
| ΘΕΣΗ | ΑΓΡΟΚΤΗΜΑ ΑΓΙΟΥ ΠΑΝΤΕΛΕΗΜΟΝΑ<br>ΟΡΙΣΤΙΚΗΣ ΔΙΑΝΟΜΗΣ 1956-57' ΑΓΙΟΥ ΠΑΝΤΕΛΕΗΜΟΝΑ<br>ΔΗΜΟΥ ΑΜΥΝΤΑΙΟΥ - Π.Ε. ΦΛΩΡΙΝΑΣ |

| | |
|---|---|
| ΕΜΒΑΔΟΝ | $E_{A-B-\Gamma-\Delta-E-A}$ = 1.240 τ.μ. |
| ΚΛΙΜΑΚΑ | 1:500 |
| ΗΜΕΡΟΜΗΝΙΑ | ΙΟΥΝΙΟΣ 2018 |

| Υ Π Ο Γ Ρ Α Φ Η | Σ Φ Ρ Α Γ Ι Δ Α |
|---|---|
| | |