ΣΥΝΤΕΤΑΓΜΕΝΕΣ ΚΟΡΥΦΩΝ

Γεωδαιτικό σύστημα αναφοράς Ε.Γ.Σ.Α. 87

α/α	X	Y	Αποστάσεις
Α	306553.66	4508850.98	----
Β	306587.59	4508883.50	Α - Β: 47.00
Γ	306567.53	4508904.44	Β - Γ: 29.00
Δ	306533.59	4508871.92	Γ - Δ: 47.00
Α	306553.66	4508850.98	Δ - Α: 29.00

Γεωδαιτικό σύστημα αναφοράς ΗΑΤΤ (40 45' -2 15')

α/α	X	Y
Α	-4791.99	-4470.44
Β	-4758.89	-4437.06
Γ	-4779.49	-4416.64
Δ	-4812.58	-4450.02
Α	-4791.99	-4470.44

Εμβαδόν τεμαχίου = 1363.00 τ.μ. - Περίμετρος = 152.00 μ.

ΥΠΟΜΝΗΜΑ ΣΥΜΒΟΛΙΣΜΟΥ

Όρια αγροτεμαχίου — Όρια όμορων αγροτεμαχίων (4451) Αριθμός αγροτεμαχίου

ΠΑΡΑΤΗΡΗΣΕΙΣ

1. Το διάγραμμα είναι ενταγμένο στο κρατικό σύστημα συντεταγμένων ΕΓΣΑ '87
2. Οι διαστάσεις και το εμβαδόν υπολογίστηκαν αναλυτικά από τις συντεταγμένες των κορυφών
3. Τα όρια του γεωτεμαχίου 4451 καθορίζονται από την Συμπληρωματική Διανομή 1972 Αγίου Παντελεήμονα
4. Η εξάρτηση σε ΕΓΣΑ '87 πραγματοποιήθηκε με σύστημα GPS και κάνοντας χρήση των Τριγωνομετρικών Σημείων Άγιος Γεώργιος και Άγιος Παντελεήμων.

ΔΗΛΩΣΗ ΜΗΧΑΝΙΚΟΥ (Ν. 651/77)

Δηλώνω σύμφωνα με το νόμο για το Αγροτεμάχιο με στοιχεία "Α-Β-Γ-Δ-Α" και με εμβαδόν 1.363,00τ.μ., αποτελεί το υπ' αριθμ. 4451 αγροτεμαχίο, που βρίσκεται στο Αγρόκτημα Αγίου Παντελεήμονα στην Συμπληρωματική Διανομή 1972 Αγίου Παντελεήμονα στο Δήμο Αμυνταίου Π.Ε. Φλώρινας, ότι:

α) δεν είναι άρτιο και οικοδομήσιμο σύμφωνα με το άρθρο 1, παρ. 1 του Π.Δ. 24/05/1985 και τις ισχύουσες πολεοδομικές διατάξεις,

β) βρίσκεται εκτός σχεδίου πόλεως της Τ/Κ Αγίου Παντελεήμονα του Δ. Αμυνταίου,

γ) δεν εμπίπτει στις διατάξεις του νόμου 1337/83 περί εισφορών σε γή και χρήμα,

δ) εντός του αγροτεμαχίου δεν διέρχονται εναέριες γραμμές μεταφοράς υψηλής τάσης της ΔΕΗ, αγωγός φυσικού αερίου, οδός προϊστορικής χρήσης του 1923 ή ρέμα,

ε) όπως διακρίνεται στο απόσπασμα φύλλου χάρτη "ΠΤΟΛΕΜΑΪΣ" εμπίπτει σε προστατευόμενη περιοχή Natura, και

στ) εντός των όμορων γεωτεμαχίων δεν υφίστανται διατηρητέα κτίσματα.

Ο ΜΗΧΑΝΙΚΟΣ

ΚΩΝΣΤΑΝΤΙΝΟΣ Γ. ΤΖΑΡΑΛΗΣ
ΠΟΛΙΤΙΚΟΣ ΜΗΧΑΝΙΚΟΣ
ΠΟΛΥΤΕΧΝΙΚΗΣ ΣΧΟΛΗΣ-ΑΠΘ
ΜΕΛΟΣ Τ.Ε.Ε. ΑΡ. ΜΗΤΡΩΟΥ 104312
Π. ΜΕΛΑ 2 - ΑΜΥΝΤΑΙΟ - ΤΗΛ. 6972 024505
ΑΦΜ. 049088866 - ΔΟΥ Φ.ΦΛΩΡΙΝΑΣ

ΟΔΟΙΠΟΡΙΚΟ ΣΚΑΡΙΦΗΜΑ

(ΥΠΟΒΑΘΡΟ ΟΡΘΟΦΩΤΟΧΑΡΤΗΣ ΚΤΗΜΑΤΟΛΟΓΙΟΥ) ΚΛΙΜΑΚΑ 1:10.000

ΑΠΟΣΠΑΣΜΑ ΦΥΛΛΟΥ ΧΑΡΤΗ Γ.Υ.Σ."3274.8"

ΚΛΙΜΑΚΑ 1:5.000

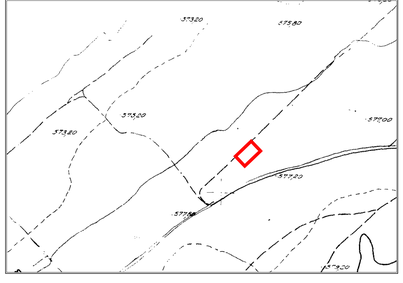

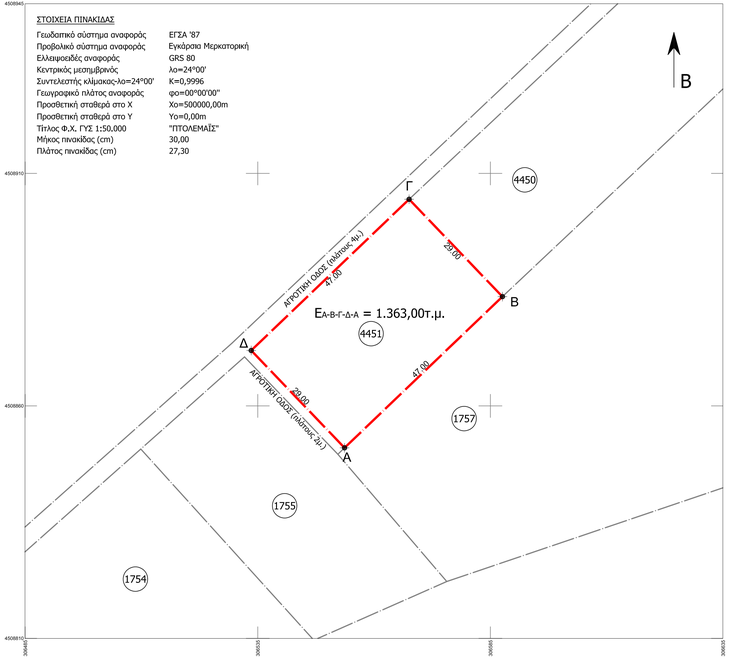

ΑΠΟΣΠΑΣΜΑ ΦΥΛΛΟΥ ΧΑΡΤΗ "ΠΤΟΛΕΜΑΪΣ"

ΚΛΙΜΑΚΑ 1:50.000

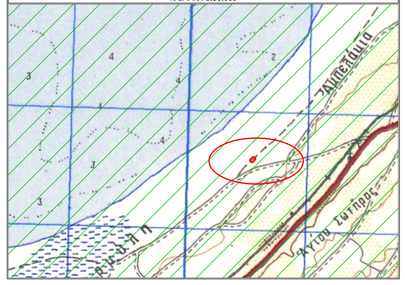

ΑΠΟΣΠΑΣΜΑ ΧΑΡΤΗ ΟΡΙΣΤΙΚΗΣ ΔΙΑΝΟΜΗΣ 1956-57' ΑΓΙΟΥ ΠΑΝΤΕΛΕΗΜΟΝΑ

ΚΛΙΜΑΚΑ 1:5.000

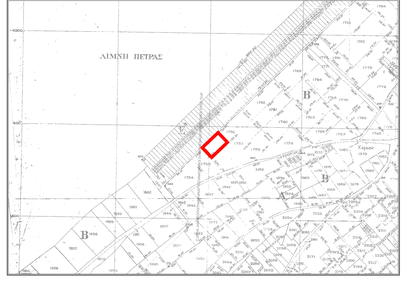

ΜΕΛΕΤΗΤΗΣ	ΚΩΝΣΤΑΝΤΙΝΟΣ Γ. ΤΖΑΡΑΛΗΣ ΠΟΛΙΤΙΚΟΣ ΜΗΧΑΝΙΚΟΣ M.Sc.
ΕΡΓΟΔΟΤΗΣ	ΣΤΕΦΑΝΟΣ ΜΕΔΙΤΣΚΟΣ ΤΟΥ ΧΡΗΣΤΟΥ
ΕΡΓΟ	ΤΟΠΟΓΡΑΦΙΚΗ ΑΠΟΤΥΠΩΣΗ ΤΟΥ ΥΠ' ΑΡΙΘΜ. 4451 ΑΓΡΟΤΕΜΑΧΙΟΥ
ΘΕΜΑ	ΤΟΠΟΓΡΑΦΙΚΟ ΔΙΑΓΡΑΜΜΑ
ΘΕΣΗ	ΑΓΡΟΚΤΗΜΑ ΑΓΙΟΥ ΠΑΝΤΕΛΕΗΜΟΝΑ ΟΡΙΣΤΙΚΗΣ ΔΙΑΝΟΜΗΣ 1956-57' ΑΓΙΟΥ ΠΑΝΤΕΛΕΗΜΟΝΑ ΔΗΜΟΥ ΑΜΥΝΤΑΙΟΥ - Π.Ε. ΦΛΩΡΙΝΑΣ

ΕΜΒΑΔΟΝ	ΕΑ-Β-Γ-Δ-Α = 1.363,00 τ.μ.
ΚΛΙΜΑΚΑ	1:500
ΗΜΕΡΟΜΗΝΙΑ	ΣΕΠΤΕΜΒΡΙΟΣ 2017

ΥΠΟΓΡΑΦΗ	ΣΦΡΑΓΙΔΑ
ΚΩΝΣΤΑΝΤΙΝΟΣ Γ. ΤΖΑΡΑΛΗΣ ΠΟΛΙΤΙΚΟΣ ΜΗΧΑΝΙΚΟΣ ΠΟΛΥΤΕΧΝΙΚΗΣ ΣΧΟΛΗΣ-ΑΠΘ ΜΕΛΟΣ Τ.Ε.Ε. ΑΡ. ΜΗΤΡΩΟΥ 104312 Π. ΜΕΛΑ 2 - ΑΜΥΝΤΑΙΟ - ΤΗΛ. 6972 024505 ΑΦΜ. 049088866 - ΔΟΥ Φ.ΦΛΩΡΙΝΑΣ	