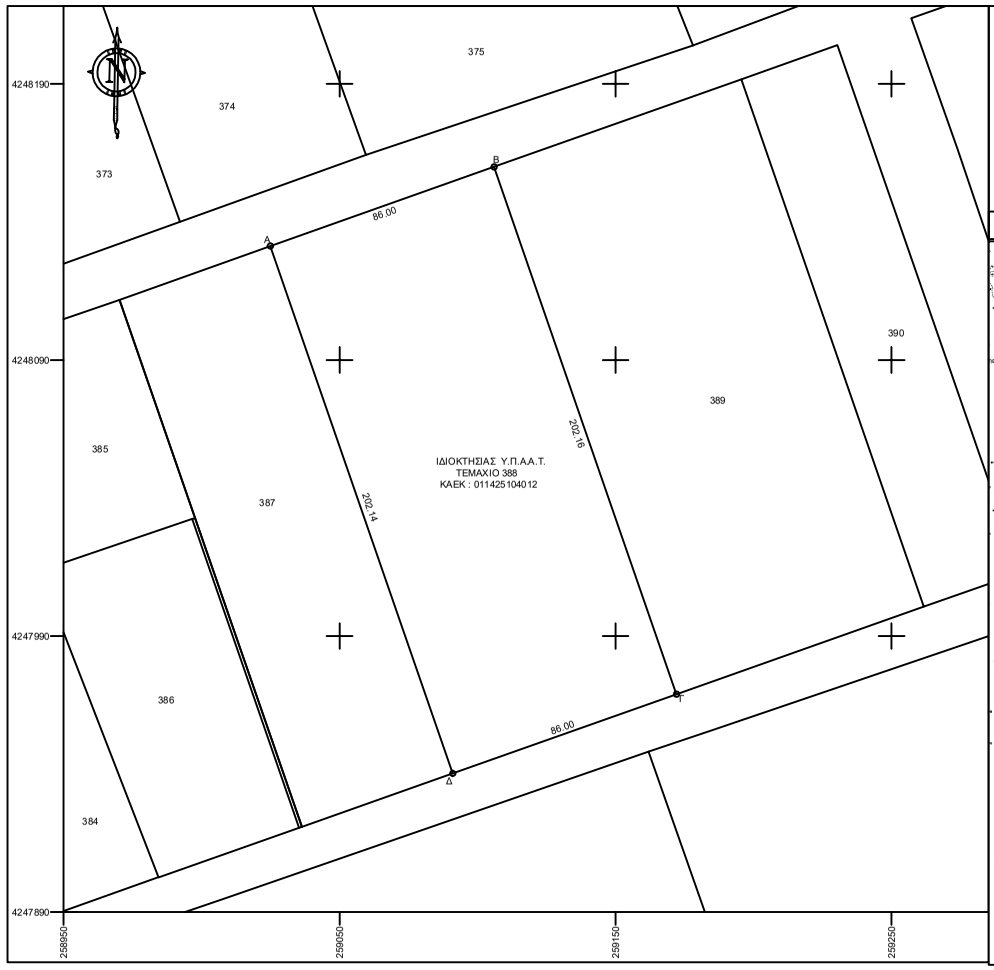

ΥΠΟΛΟΓΙΣΜΟΣ ΕΜΒΑΔΟΥ ΜΕ ΣΥΝΤΕΤΑΓΜΕΝΕΣ EGSA

Α/Α ΚΟΡΥΦΩΝ	ΣΥΝΤΕΤ. Χ	ΣΥΝΤΕΤ. Ψ	ΠΛΕΥΡΑ
Α	259024.890	4248131.264	86.00
Β	259105.959	4248159.960	202.16
Γ	259172.076	4248968.912	86.00
Δ	259090.996	4248940.239	202.14

Ε = 17.384,43 τ.μ.

ΔΗΛΩΣΗ ΜΗΧΑΝΙΚΟΥ Ν.651/1977

Το ακίνητο με υπό στοιχεία Α.Β.Γ.Δ.Α. είναι το υπ' αριθμ. 388 τεμάχιο του Αναδασμού αγροκτήματος Νεοχωρίου, έτους 1980 - 1982. Σύμφωνα με τους κτηματολογικούς πίνακες έχει έκταση 17.385 τμ., ενώ με βάση την σχεδίαση του και τις συντεταγμένες των ορισμών του, έχει εμβαδόν 17.384,43 τ.μ.
Σύμφωνα με τις κείμενες πολεοδομικές διατάξεις το αγροτεμάχιο που φαίνεται στο παρόν τοπογραφικό διάγραμμα, βρίσκεται εκτός σχεδίου και είναι άρτιο και οικοδομήσιμο.
Δεν υπάγεται στις διατάξεις του Ν.1337/1983 και δεν οφείλει εισφορά σε χρήμα ή σε γή.
Στο αγροτεμάχιο δεν διέρχονται καλώδια υψηλής τάσης της Δ.Ε.Η.

Η ΜΗΧΑΝΙΚΟΣ

Χαμαλέτσου Αικατερίνη
Τ.Ε. Τοπογράφος

ΟΡΟΙ ΔΟΜΗΣΗΣ

ΕΚΤΟΣ ΣΧΕΔΙΟΥ (Π.Δ. 24-4-1985 ΦΕΚ 181 Δ' ως τροποποιήθηκε ΦΕΚ 133 Δ')

Εμβαδόν = 4.000 Μ2
Ελάχιστες αποστάσεις από τα όρια του γηπέδου = 15 μ.
Μέγιστο ποσοστό κάλυψης = 10%
Συντελεστής δόμησης = 0.20
Μέγιστο ύψος = 7.50 μ. + 1.20 στέγη

ΕΧΙΝΑΔΕΣ ΚΛΙΜΑΚΑ 1/50.000

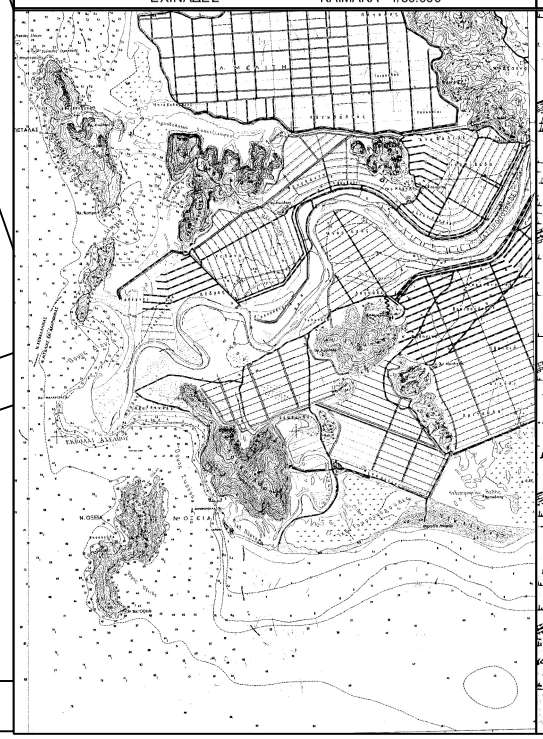

ΦΥΛΛΟ 6210/3 ΚΛΙΜΑΚΑ 1/5.000

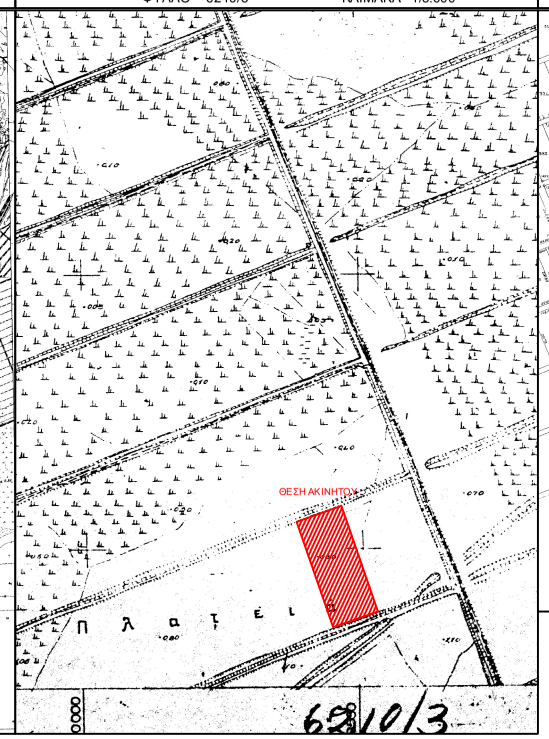

ΑΝΑΔΑΣΜΟΣ ΝΕΟΧΩΡΙΟΥ, ΕΤΟΥΣ 1980 - 1982

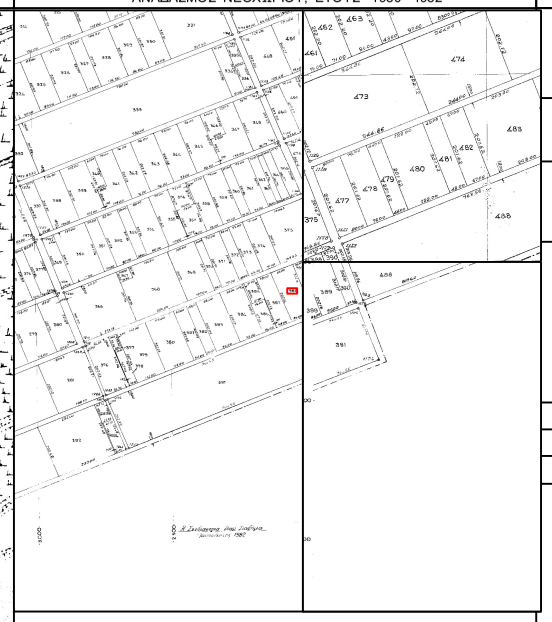

ΕΡΓΟΔΟΤΗΣ :	Δ/ΝΣΗ ΑΓΡΟΤΙΚΗΣ ΟΙΚΟΝΟΜΙΑΣ & ΚΤΗΝΙΑΤΡΙΚΗΣ Π.Ε. ΑΙΤΩΛΝΙΑΣ ΤΜΗΜΑ ΤΟΠΟΓΡΑΦΙΑΣ, ΕΠΟΙΚΙΣΜΟΥ & ΑΝΑΔΑΣΜΟΥ
ΕΡΓΟ :	ΑΠΟΤΥΠΩΣΗ ΑΓΡΟΤΕΜΑΧΙΟΥ (388) ΑΝΑΔΑΣΜΟΣ ΝΕΟΧΩΡΙΟΥ Β΄ ΦΑΣΗ, ΕΤΟΥΣ 1980-1982
ΘΕΣΗ :	Δ.Δ. ΝΕΟΧΩΡΙΟΥ ΔΗΜΟΥ ΜΕΣΟΛΟΓΓΙΟΥ
ΘΕΜΑ :	ΤΟΠΟΓΡΑΦΙΚΟ ΔΙΑΓΡΑΜΜΑ
ΑΡΙΘΜΟΣ ΣΧΕΔΙΟΥ	Τ1
ΚΛΙΜΑΚΑ :	1:1.000
ΧΡΟΝΟΣ ΜΕΛΕΤΗΣ :	ΟΚΤΩΒΡΙΟΣ 2015
ΥΠΟΓΡΑΦΗ - ΣΦΡΑΓΙΔΑ	ΘΕΩΡΗΣΕΙΣ