ΑΠΟΣΠΑΣΜΑ ΟΡΘΟΦΩΤΟΧΑΡΤΗ ΚΤΗΜΑΤΟΛΟΓΙΟΥ - Κ: 1/2500

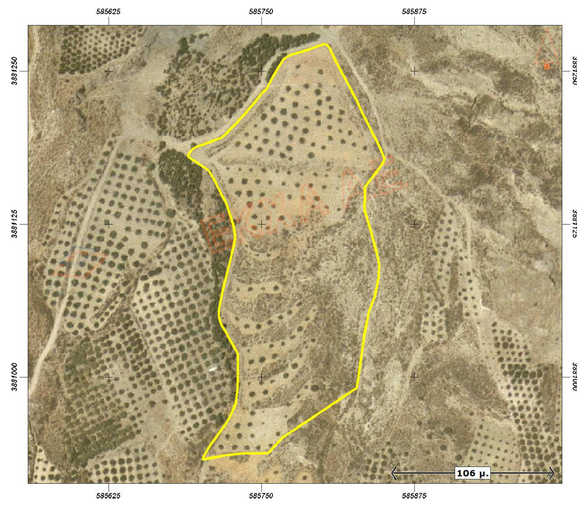

ΑΠΟΣΠΑΣΜΑ Φ.Χ. Γ.Υ.Σ. 9547/3 - Κ: 1/5000

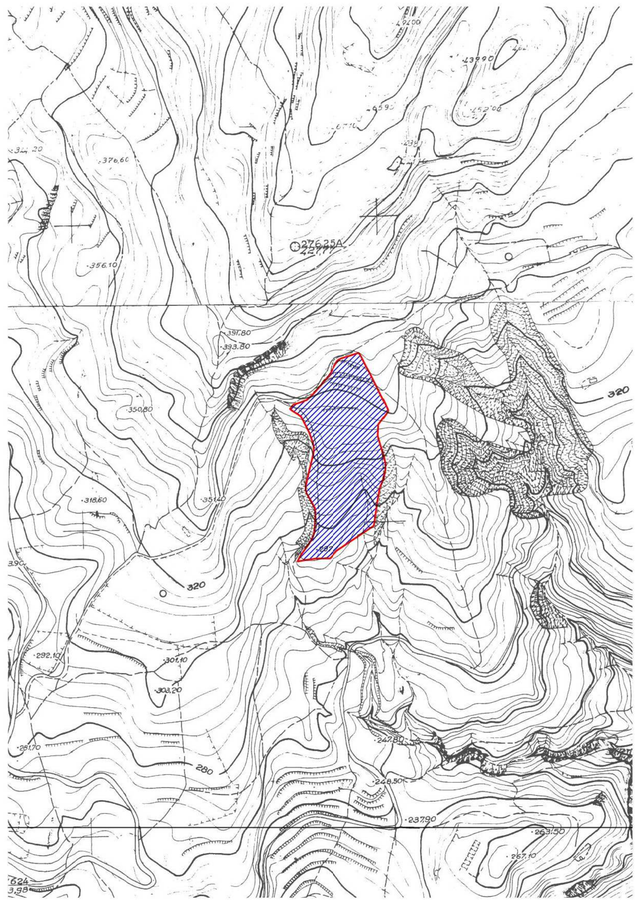

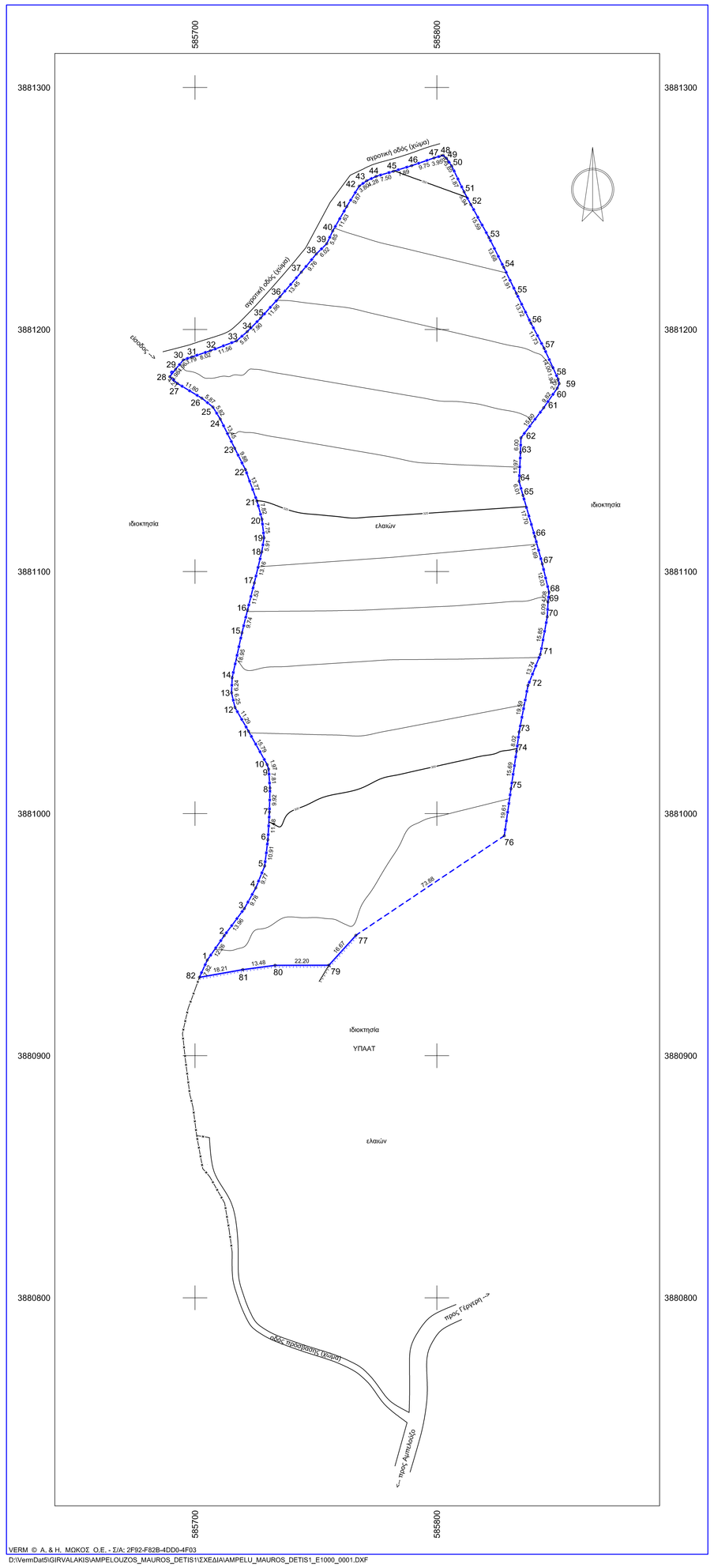

Συντεταγμένες ορίων								
Σημείο	X (m)	Y (m)	Σημείο	X (m)	Y (m)	Σημείο	X (m)	Y (m)
1	585705,101	3880939,510	2	585712,099	3880949,573	3	585720,424	3880960,774
4	585725,165	3880969,329	5	585728,828	3880978,381	6	585730,152	3880989,214
7	585730,796	3881000,671	8	585730,997	3881010,592	9	585730,460	3881018,385
10	585729,868	3881020,260	11	585722,139	3881034,034	12	585716,551	3881043,846
13	585715,126	3881049,932	14	585715,389	3881056,167	15	585719,426	3881074,682
16	585721,742	3881084,139	17	585724,540	3881095,320	18	585727,628	3881108,112
19	585728,564	3881113,950	20	585727,694	3881121,653	21	585725,612	3881129,190
22	585720,866	3881142,119	23	585716,424	3881150,945	24	585710,470	3881163,003
25	585707,441	3881167,972	26	585702,843	3881171,626	27	585692,749	3881177,737
28	585689,560	3881180,483	29	585692,020	3881183,609	30	585695,179	3881187,429
31	585698,746	3881188,708	32	585706,367	3881191,221	33	585717,183	3881195,309
34	585721,635	3881199,142	35	585727,181	3881204,768	36	585735,152	3881213,549
37	585743,977	3881223,697	38	585750,184	3881231,234	39	585754,478	3881235,450
40	585756,965	3881240,740	41	585762,765	3881250,817	42	585767,900	3881259,243
43	585770,997	3881261,448	44	585774,867	3881263,269	45	585782,064	3881265,389
46	585789,613	3881267,689	47	585798,822	3881270,878	48	585802,621	3881271,959
49	585803,981	3881270,744	50	585806,154	3881267,566	51	585811,272	3881256,853
52	585814,071	3881251,615	53	585821,579	3881237,950	54	585827,658	3881225,695
55	585832,860	3881214,982	56	585838,885	3881202,660	57	585844,336	3881192,270
58	585850,158	3881179,533	59	585850,605	3881177,646	60	585849,796	3881175,754
61	585844,187	3881167,694	62	585834,778	3881156,245	63	585834,577	3881149,249
64	585834,021	3881137,287	65	585835,602	3881131,484	66	585840,537	3881114,481
67	585843,587	3881103,193	68	585846,381	3881091,487	69	585845,942	3881087,431
70	585845,664	3881081,343	71	585842,782	3881065,753	72	585837,694	3881052,987
73	585834,017	3881033,750	74	585832,962	3881025,802	75	585830,650	3881010,285
76	585827,889	3880990,869	77	585766,526	3880949,733	79	585755,336	3880937,379
80	585733,136	3880937,357	81	585719,774	3880935,584	82	585701,842	3880932,402

Γεωτεμάχιο 1, Σημ.: 81, Ε= 33629.89 m²											
1	2	3	4	5	6	7	8	9	10	11	12
13	14	15	16	17	18	19	20	21	22	23	24
25	26	27	28	29	30	31	32	33	34	35	36
37	38	39	40	41	42	43	44	45	46	47	48
49	50	51	52	53	54	55	56	57	58	59	60
61	62	63	64	65	66	67	68	69	70	71	72
73	74	75	76	77	79	80	81	82			

Πλευρά	Μήκος (m)	Πλευρά	Μήκος (m)	Πλευρά	Μήκος (m)	Πλευρά	Μήκος (m)	Πλευρά	Μήκος (m)
1-2	12,26	2-3	13,96	3-4	9,78	4-5	9,77		
5-6	10,91	6-7	11,48	7-8	9,92	8-9	7,81		
9-10	1,97	10-11	15,79	11-12	11,29	12-13	6,25		
13-14	6,24	14-15	18,95	15-16	9,74	16-17	11,53		
17-18	13,16	18-19	5,91	19-20	7,75	20-21	7,82		
21-22	13,77	22-23	9,88	23-24	13,45	24-25	5,82		
25-26	5,87	26-27	11,80	27-28	4,21	28-29	3,98		
29-30	4,96	30-31	3,79	31-32	8,02	32-33	11,56		
33-34	5,67	34-35	7,90	35-36	11,66	36-37	13,45		
37-38	9,76	38-39	6,02	39-40	5,85	40-41	11,63		
41-42	9,87	42-43	3,80	43-44	4,28	44-45	7,50		
45-46	7,89	46-47	9,75	47-48	3,95	48-49	1,82		
49-50	3,85	50-51	11,87	51-52	5,94	52-53	15,59		
53-54	13,68	54-55	11,91	55-56	13,72	56-57	11,73		
57-58	14,00	58-59	1,94	59-60	2,06	60-61	9,62		
61-62	15,60	62-63	6,00	63-64	11,97	64-65	6,01		
65-66	17,70	66-67	11,69	67-68	12,03	68-69	4,08		
69-70	6,09	70-71	15,85	71-72	13,74	72-73	19,59		
73-74	8,02	74-75	15,69	75-76	19,61	76-77	73,88		
77-79	16,67	79-80	22,20	80-81	13,48	81-82	18,21		
82-1	7,82								

ΠΕΡΙΦΕΡΕΙΑ ΚΡΗΤΗΣ
Δ/ΝΣΗ ΑΓΡΟΤΙΚΗΣ ΟΙΚΟΝΟΜΙΑΣ & ΚΤΗΝΙΑΤΡΙΚΗΣ
Π.Ε. ΗΡΑΚΛΕΙΟΥ
ΤΜΗΜΑ ΤΟΠΟΓΡΑΦΙΑΣ ΕΠΟΙΚΙΣΜΟΥ & ΑΝΑΔΑΣΜΟΥ

ΙΔΙΟΚΤΗΣΙΑ
ΥΠΟΥΡΓΕΙΟ ΑΓΡΟΤΙΚΗΣ ΑΝΑΠΤΥΞΗΣ ΚΑΙ ΤΡΟΦΙΜΩΝ

ΘΕΜΑ
ΑΠΟΤΥΠΩΣΗ ΕΚΤΑΣΗΣ

ΣΧΕΔΙΟ
ΤΟΠΟΓΡΑΦΙΚΟ ΔΙΑΓΡΑΜΜΑ

ΚΛΙΜΑΚΑ
1: 1000
Προβολικό σύστημα
ΕΓΣΑ '87
Ισοδύναμη
5 μ.

ΘΕΣΗ
"ΜΑΥΡΟΣ ΔΕΤΗΣ", ΕΚΤΟΣ ΣΧΕΔΙΟΥ, Τ.Κ. ΑΜΠΕΛΟΥΖΟΥ
ΔΗΜΟΣ ΓΟΡΤΥΝΑΣ, Π.Ε. ΗΡΑΚΛΕΙΟΥ

ΟΙ ΣΥΝΤΑΞΑΝΤΕΣ

ΓΙΡΒΑΛΑΚΗΣ ΓΕΩΡΓΙΟΣ
ΜΗΧΑΝΙΚΟΣ ΕΡΓΩΝ ΥΠΟΔΟΜΗΣ Τ.Ε.

ΚΟΥΒΙΔΑΚΗ ΕΛΕΝΗ
Π.Ε. ΤΟΠΟΓΡΑΦΟΣ ΜΗΧΑΝΙΚΟΣ

ΑΡ.ΣΧΕΔΙΟΥ
Τ-1
ΗΜΕΡΟΜΗΝΙΑ
ΣΕΠΤΕΜΒΡΙΟΣ 2016

ΕΓΚΡΙΘΗΚΕ
Ο ΠΡΟΪΣΤΑΜΕΝΟΣ ΤΟΥ ΤΜΗΜΑΤΟΣ
ΤΟΠΟΓΡΑΦΙΑΣ ΑΝΑΔΑΣΜΟΥ & ΕΠΟΙΚΙΣΜΟΥ
o/o

ΚΟΥΒΙΔΑΚΗ ΕΛΕΝΗ
Π.Ε. ΤΟΠΟΓΡΑΦΟΣ ΜΗΧΑΝΙΚΟΣ

ΘΕΩΡΗΘΗΚΕ
Η ΔΙΕΥΘΥΝΤΡΙΑ

ΚΑΟΥΡΗ ΣΤΡΑΤΟΥΛΑ
ΓΕΩΤΕΧΝΙΚΟΣ ΓΕ