Απόσπασμα Αναδασμού Αγίας Παρασκευής 2009
κλίμακας: 1:5000

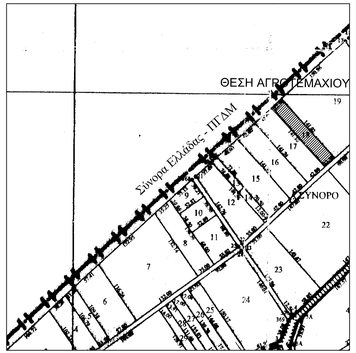

Αεροφωτογραφία - Οδοιπορικό Σκαρίφημα

Απόσπασμα Χάρτη ΓΥΣ 1:50000
"ΦΛΩΡΙΝΑ"

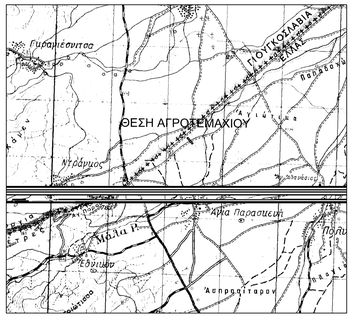

Απόσπασμα Χάρτη ΓΥΣ 1:5000
"3261.2"

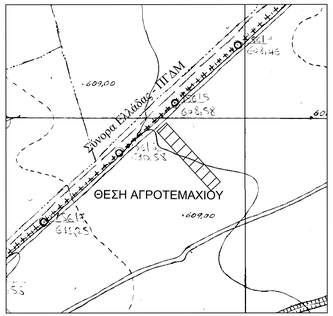

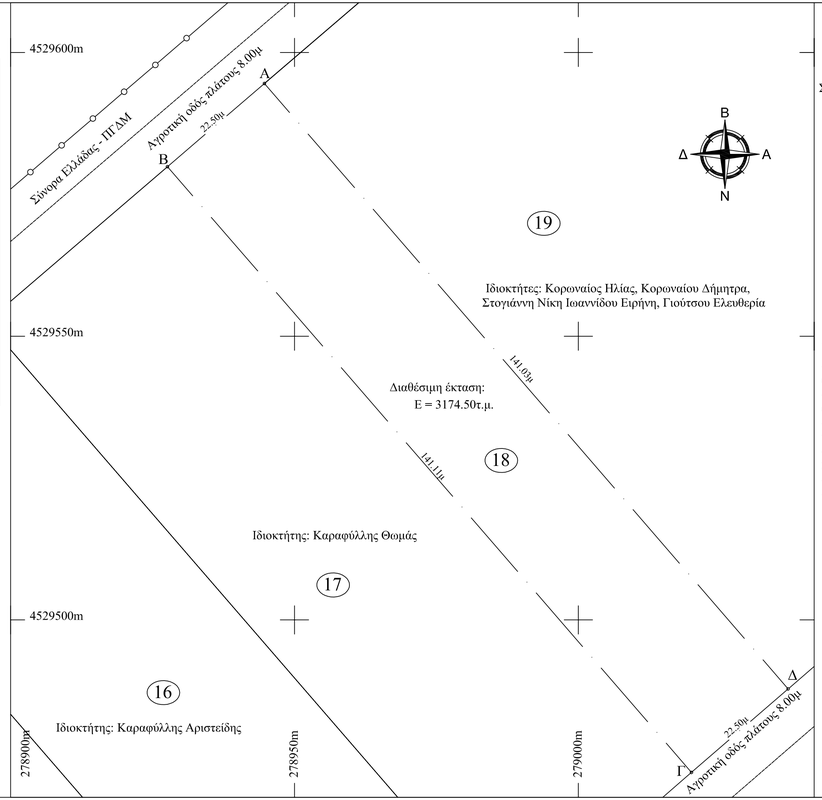

Στοιχεία Αγροτεμαχίου ΑΒΓΔΑ ΕΓΣΑ '87

Εμβαδό Αγροτεμαχίου			
α/α	X (m)	Y (m)	S (m)
Α	278944.71	4529594.53	22.50
Β	278927.63	4529579.87	141.11
Γ	279019.92	4529473.13	22.50
Δ	279036.94	4529487.84	141.03
Α	278944.71	4529594.53	
Ε = 3174.50τ.μ.			

Στοιχεία Αγροτεμαχίου ΑΒΓΔΑ
ΗΑΤΤ (40.45,-2.15)

Εμβαδό Αγροτεμαχίου			
α/α	X (m)	Y (m)	S (m)
Α	-7634.08	15492.55	22.50
Β	-7650.72	15477.41	141.09
Γ	-7555.40	15373.38	22.50
Δ	-7538.81	15388.58	141.02
Α	-7634.08	15492.55	

- Οι συντεταγμένες που αναφέρονται στο τοπογραφικό διάγραμμα είναι στο Ελληνικό Γεωδαιτικό σύστημα Αναφοράς 1987 (Ε.Γ.Σ.Α.87)

ΒΕΒΑΙΩΣΗ Ν.651/77

-Βεβαιώνεται ότι τα όρια του αγροτεμαχίου, με στοιχεία Α,Β,Γ,Δ,Α προκύπτουν από υπόδειξη του ιδιοκτήτη και εφαρμογή των τίτλων ιδιοκτησίας.
-Βρίσκεται εκτός ορίων του οικισμού Αγίας Παρασκευής και είναι μη άρτιο σύμφωνα με τις ισχύουσες πολεοδομικές διατάξεις.
-Δεν υπάγεται στις διατάξεις του Ν.1337/83 και συνεπώς δεν οφείλει εισφορά σε γη και χρήμα.
-Δεν διέρχονται γραμμές μεταφοράς ρεύματος υψηλής τάσης σε απόσταση 20.00μ.
-Η περιοχή δεν τελεί υπό σύνταξη κτηματολογίου.
-Είναι εκτός περιοχών NATURA 2000.

Ο Μηχανικός

ΥΠΕΥΘΥΝΗ ΔΗΛΩΣΗ (Ν. 4030/2011)

Δηλώνω υπεύθυνα ότι:
- τα αρχικά και υλοποιημένα όρια του αγροτεμαχίου υποδείχθηκαν από εμένα, και ευθύνομαι για την ακρίβεια των δηλουμένων ορίων του αγροτεμαχίου.

Ο Δηλών

ΟΡΟΙ ΔΟΜΗΣΗΣ:
Π.Δ. /24-05-85 (ΦΕΚ270Δ /31-05-85,
όπως τροποποιήθηκε και ισχύει.

ΑΡΤΙΟΤΗΤΑ: Εμβαδόν 4000 τ.μ. ή κατά παρέκλιση
ΚΑΛΥΨΗ: 10% της επιφάνειας του γηπέδου ή κατά παρ/ση
ΣΥΝΤΕΛΕΣΤΗΣ ΔΟΜΗΣΗΣ: 0.2 ή κατά παρέκλιση
ΜΕΓΙΣΤΟΣ ΑΡΙΘΜΟΣ ΟΡΟΦΩΝ: 2 ή κατά παρέκλιση
ΜΕΓΙΣΤΟ ΥΨΟΣ ΟΡΟΦΩΝ: 7.5 μ. ή κατά παρέκλιση
ΑΠΟΣΤΑΣΕΙΣ ΑΠΟ ΟΡΙΑ: 15μ ή κατά παρέκλιση

Εργοδότης:	Σερβίνης Δημήτριος
Έργο:	Αποτύπωση Αγροτεμαχίου Αναδασμού Αγίας Παρασκευής 2009 υπ'αριθμόν "18"
Θέση:	Τ.Κ. Αγίας Παρασκευής Δ.Ε. Κάτω Κλεινών - Δήμος Φλώρινας Π.Ε. Φλώρινας
Μελετητής:	**Ιωάννης Στ. Μπίρος** Αγρονόμος Τοπογράφος Μηχανικός (Δημάρχου Αναστ. Σούλα 4, Φλώρινα)

Θέμα Σχεδίου:	Αριθμός Σχεδίου:
Τοπογραφικό διάγραμμα	Τ1

ΚΛΙΜΑΚΑ:	1:500
ΦΛΩΡΙΝΑ	
ΧΡΟΝΟΣ ΜΕΛΕΤΗΣ:	ΜΑΡΤΙΟΣ 2018
Ο ΣΥΝΤΑΞΑΣ:	Η ΥΠΗΡΕΣΙΑ: