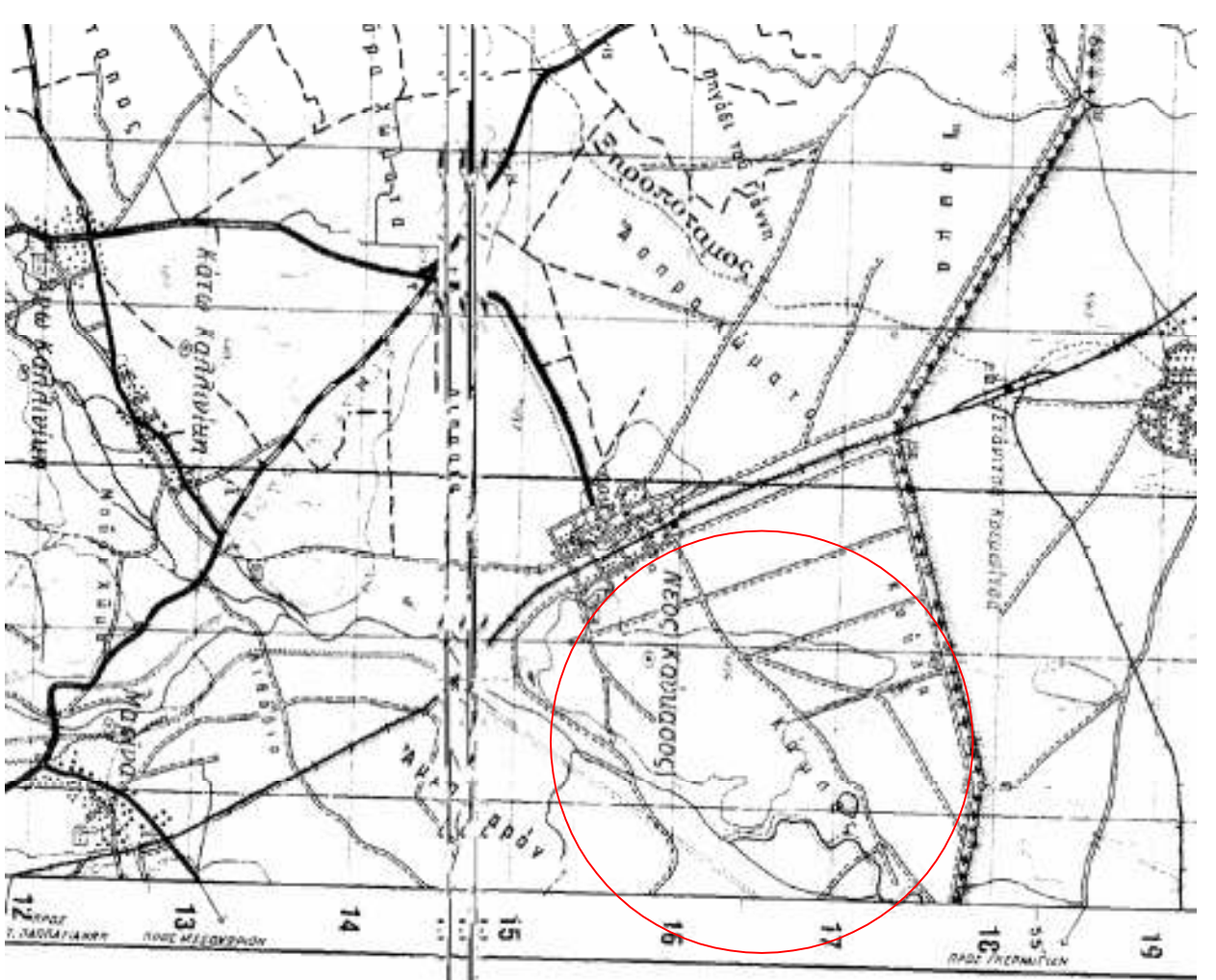


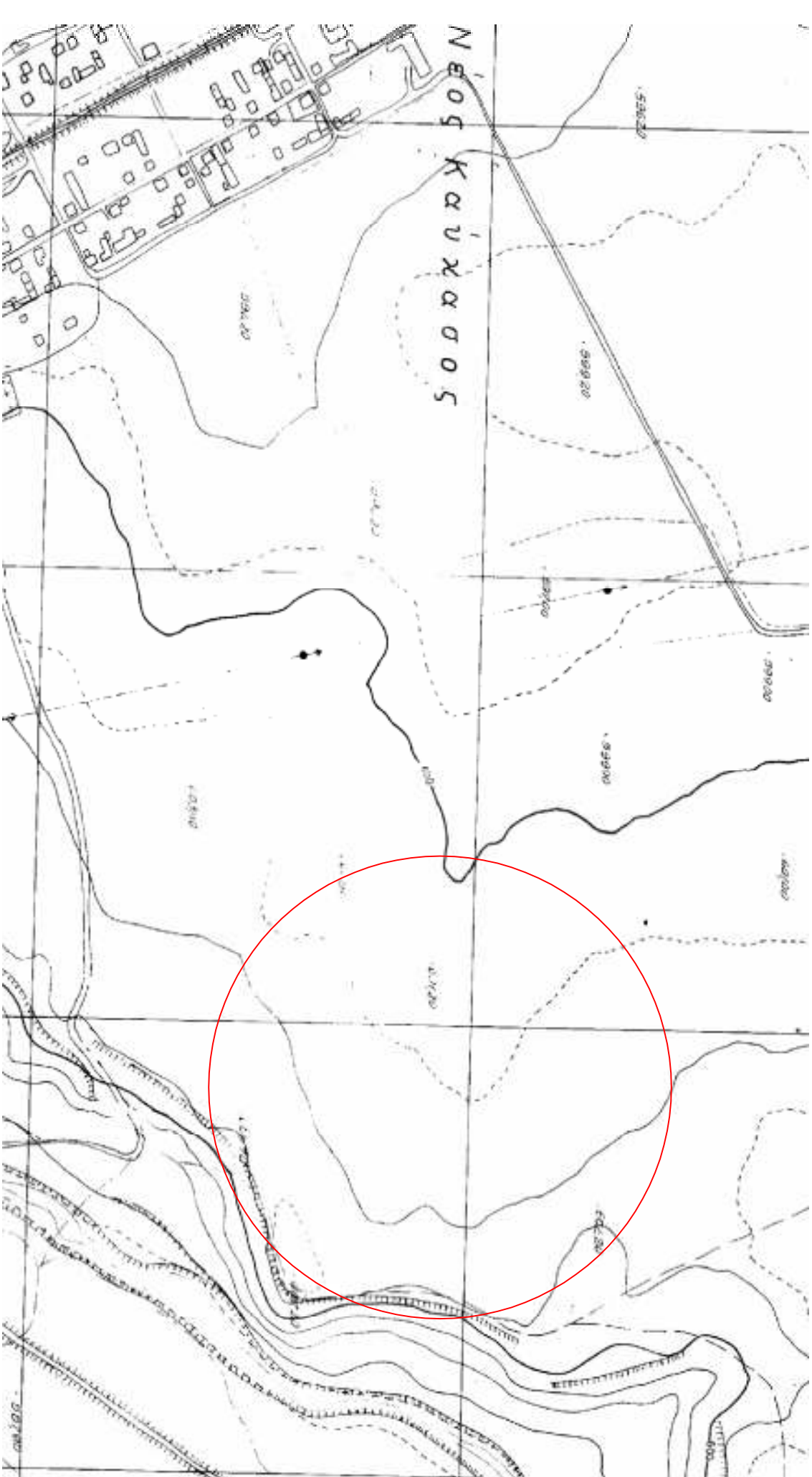
ΑΙΟΣΤΙΑΣΜΑ ΟΡΘΟΦΩΤΙΟΧΑΡΤΗ




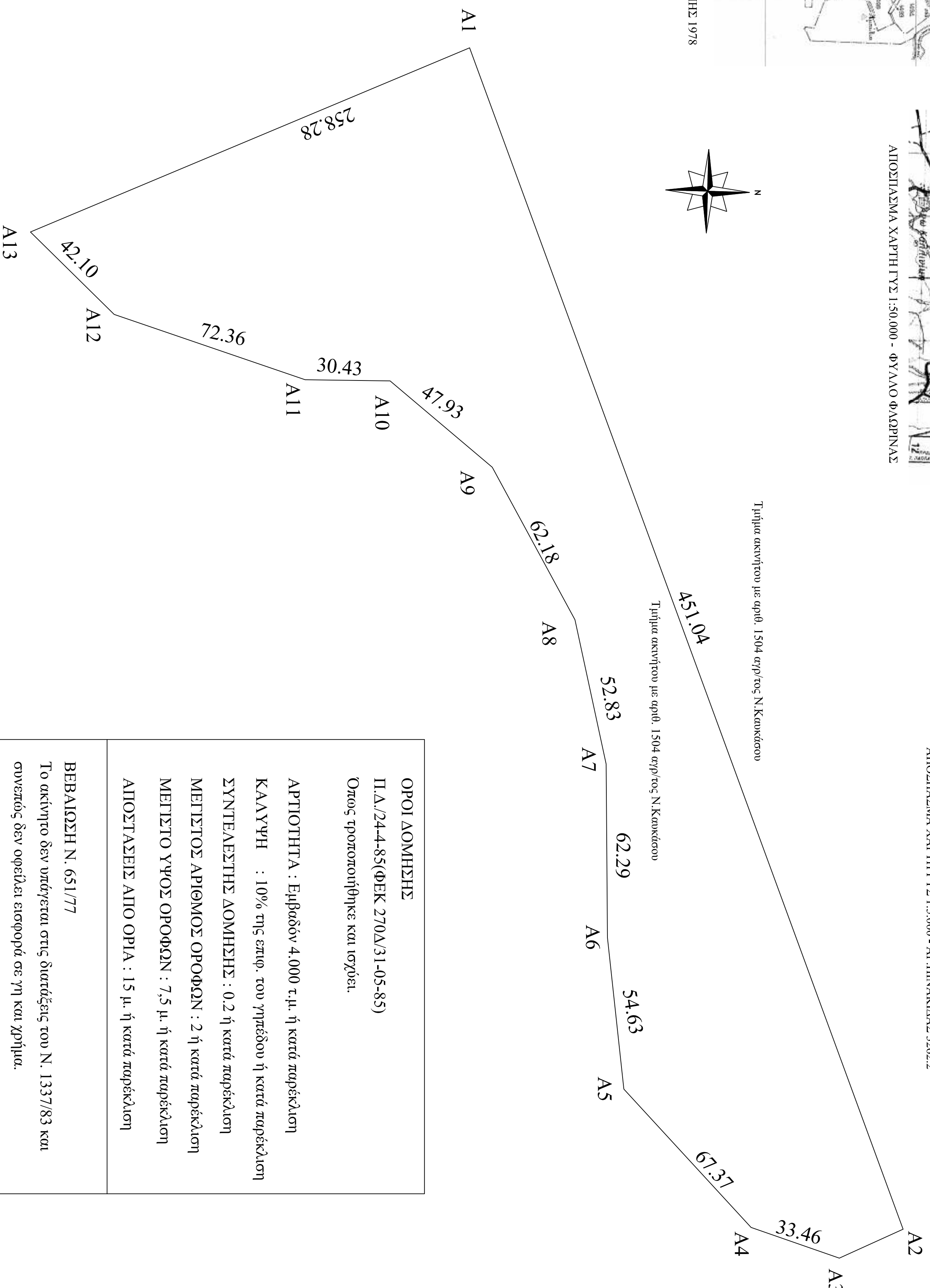
ΑΙΟΣΤΙΑΣΜΑ ΧΑΡΤΗ ΑΝΑΝΟΜΗΣ 1978



ΑΙΟΣΤΙΑΣΜΑ ΧΑΡΤΗ ΓΥΣ 1:50.000 - ΦΥΛΛΑΟ ΦΑΔΡΠΝΑΣ



ΑΙΟΣΤΙΑΣΜΑ ΧΑΡΤΗ ΓΥΣ 1:5.000 - ΑΡ.ΠΙΝΑΚΙΑΣ 3262.2



Τμήμα ακινήτου με αριθμό 1504 αριθ/τος Ν.Καυκάσου

Τμήμα ακινήτου με αριθμό 1504 αριθ/τος Ν.Καυκάσου

<p>ΟΡΟΙ ΔΟΜΗΣΗΣ</p> <p>Π.Δ./24-4-85 (ΦΕΚ 270Α/31-05-85)</p> <p>Όρος τροποποιήθηκε και ισχύει.</p> <p>ΑΡΤΙΟΤΗΤΑ : Εμβαδόν 4.000 τ.μ. ή κατά παρέκκλιση</p> <p>ΚΑΛΥΨΗ : 10% της επιφ. του γηπέδου ή κατά παρέκκλιση</p> <p>ΣΥΝΤΕΛΕΣΤΗΣ ΔΟΜΗΣΗΣ : 0.2 ή κατά παρέκκλιση</p> <p>ΜΕΓΙΣΤΟΣ ΔΙΡΘΜΟΣ ΟΡΟΦΩΝ : 2 ή κατά παρέκκλιση</p> <p>ΜΕΓΙΣΤΟ ΥΨΟΣ ΟΡΟΦΩΝ : 7.5 μ. ή κατά παρέκκλιση</p> <p>ΑΙΟΣΤΙΑΣΕΙΣ ΑΛΙΟ ΟΡΙΑ : 15 μ. ή κατά παρέκκλιση</p>	<p>ΒΕΒΑΙΩΣΗ Ν. 651/77</p> <p>Το ακίνητο δεν υφίσταται στις διατάξεις του Ν. 1337/83 και συνεπώς δεν οφείλει εισφορά σε γη και γρήψια.</p> <p>Δεν διέρχονται γραμμές μεταφοράς ρεύματος υψηλής τάσης σε απόσταση 20,00 μ. Δεν διέρχεται ρείμμα σε απόσταση 20,00 μ.</p>
---	---

ΣΥΝΤΕΤΑΙΜΕΝΕΣ ΚΟΡΥΦΩΝ ΣΤΟ ΣΥΣΤΗΜΑ ΕΓΣΑ					
A1	288335,34	4530149,30	A9	288485,65	4530157,41
A2	288758,77	4530304,67	A10	288454,72	4530120,80
A3	288769,14	4530281,79	A11	288454,29	4530090,38
A4	288758,13	4530250,19	A12	288430,86	4530021,91
A5	288708,55	4530204,58	A13	288401,34	4529991,90
A6	288654,23	4530198,72			
A7	288592,04	4530198,26			
A8	288540,30	4530187,08			

ΥΠΕΥΘΥΝΗ ΔΗΛΩΣΗ

Ο κάτωθι υπογεγραμμένος ΣΙΔΗΡΟΠΟΥΛΟΣ ΔΗΜΗΤΡΙΟΣ Πολίτης Μηχανικός δηλώνω υπεύθυνως κι εν γνώσει των συνεπειών του Νόμου ότι το αποτυπωμένο ακίνητο με εμβαδό E = 31.744 τ.μ. και αριθμό τιμ. 1504 βρίσκεται σε χωρική έκταση στην κτηματική περιοχή Ν. Καυκάσου του Δ. Φλώρινας εκτός εγκεκριμένου ρυμοτομικού σχεδίου, και δεν είναι άρτο και οικοδομήσιμο. Η περιοχή δεν έχει ενταχθεί στο Ν. 2308/95 για το Εθνικό Κτηματολόγιο και είναι εκτός NATURA. Εντός του ακινήτου δεν υπάρχει αμφίθετο κτίσμα ή αμφίθετη κατασκευή.

Το εμβαδό υπολογίστηκε από τις ορθογώνιες συντεταγμένες:
 $E = 1/2 \sum y_i * (x_{i+1} - x_{i-1})$

ΕΠΙΘΕΩΤΗΣ	
ΑΛΕΞΥΡΙΑΗΣ ΒΑΣΙΛΕΙΟΣ	
ΤΙΤΛΟΣ ΜΕΛΕΤΗΣ	
ΤΟΠΟΓΡΑΦΙΚΟ ΔΙΑΓΡΑΜΜΑ ΑΓΡΟΥ	
ΤΜΗΜΑ ΑΡΙΘ. 1504 ΑΚΙΝΗΤΟΥ	
ΠΕΡΙΟΧΗΣ ΑΓΡ/ΤΟΣ ΝΕΟΥ ΚΑΥΚΑΣΟΥ	
ΠΕΡΙΟΧΗ ΜΕΛΕΤΗΣ	
<p>Τ.Κ. ΝΕΟΥ ΚΑΥΚΑΣΟΥ</p> <p>ΔΗΜΟΥ ΦΑΔΡΠΝΑΣ</p> <p>ΠΕ. ΕΝΟΤΗΤΑΣ ΦΑΔΡΠΝΑΣ</p>	
ΣΙΔΗΡΟΠΟΥΛΟΣ ΔΗΜΗΤΡΙΟΣ	
ΠΙΟΔΗΤΙΚΟΣ ΜΗΧΑΝΙΚΟΣ	
ΘΕΜΑ ΣΧΕΔΙΟΥ	ΚΑΙΜΑΚΑ 1:1000
ΤΟΠΟΓΡΑΦΙΚΟ ΔΙΑΓΡΑΜΜΑ	ΑΡ. ΣΧΕΔΙΟΥ Α1
Ο ΣΥΝΤΑΞΑΣ	ΘΕΩΡΗΣΗ