

Γεωλόγος: Χρυσοστόμος Μανός

Γεωτρυπανιστής: Μαν/νος

Γεωτρύπανον: Faith 163

Είδος γεωτρήσεως: Υδρευτική

Ενδιαφερόμενος: Κοιν. Ξραιομάδερου

Νομός - Κοινότης: Θεσσαλονίκης - Ξραιομάδερου

Τοποθεσία - Ύψόμετρον: Γήροφος Ξραιομάδερου

Έναρξις - Λήξις: 17-7-79 13-9-79

Αριθμός Μητρώου

213B 8476

Φύλλον χάρτου

Υδρολογικά
στοιχεία

Υδροστ. Στάθμη

35 αμ.ρ

Στάθμη Αντλήσ.

25

Παροχή M³/ω

85 M³

Υδροχημικά
στοιχεία

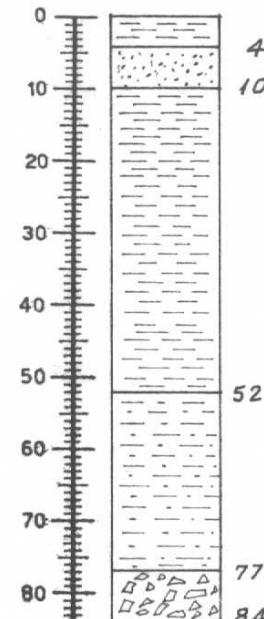
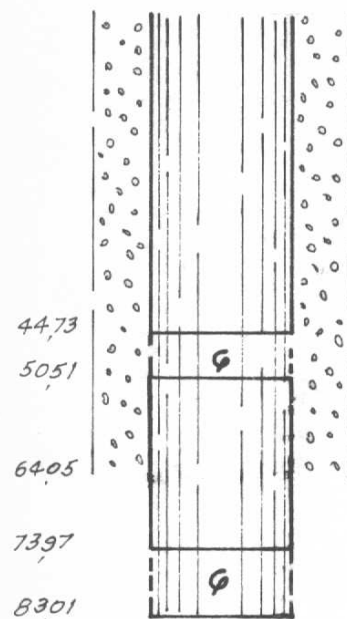
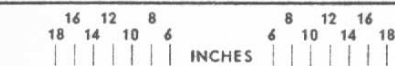
E C

P H

Σκληρότης

Σ ω λ ή ν ω σ ι ς

Π ε τ ρ ο γ ρ α φ ί α



Άργιλος

4
10 Άμμος

Άργιλος

52

Άμμο-άργιλος

77

84

Λατυποπαγές

Παρατήρηση

Η άντλησιμη παροχή της
γεωτρήσεως πρέπει να
θεωρηθεί 50 m³ την ώρα.

[Signature]

Θεσσαλονίκη 13-9-79
Ο Γεωλόγος

Χρ. Μανός



ΥΠΟΥΡΓΕΙΟ ΑΓΡΟΤΙΚΗΣ ΑΝΑΠΤΥΞΗΣ ΚΑΙ ΤΡΟΦΙΜΩΝ
ΔΙΕΥΘΥΝΣΗ ΕΓΓΕΙΩΝ ΒΕΛΤΙΩΣΕΩΝ, ΕΔΑΦΟΥΔΑΤΙΚΩΝ ΠΟΡΩΝ
ΚΑΙ ΛΙΠΑΣΜΑΤΩΝ
ΤΜΗΜΑ ΓΕΩΛΟΓΙΑΣ - ΥΔΡΟΛΟΓΙΑΣ
Ministry of Rural Development and Food
Directorate of Land Reclamation, Water & Soil Resources and
Fertilisers
Division of Geology & Hydrology

πληροφορίες:
τηλέφωνο:
ηλ. ταχυδρομείο:

contact:
phone:
email:

Αθ. Παπασικιώτης, Δρ. Ευθ. Αυγερινός, Γεωλόγοι
A. Papasikiotis, Dr. E. Avgierinos, Geologists
210-820.5305, 5304
apapasik@minagric.gr, eavgier@minagric.gr