



0 50.000 100.000 μ.



ΥΠΟΥΡΓΕΙΟ ΠΕΡΙΒΑΛΛΟΝΤΟΣ & ΕΝΕΡΓΕΙΑΣ
ΕΙΔΙΚΗ ΥΠΗΡΕΣΙΑ ΔΙΑΧΕΙΡΙΣΗΣ ΤΟΥ ΠΡΟΓΡΑΜΜΑΤΟΣ
ΑΓΡΟΤΙΚΗΣ ΑΝΑΠΤΥΞΗΣ 2014-2020
ΜΟΝΑΔΑ Δ΄

ΤΙΤΛΟΣ ΜΕΛΕΤΗΣ
ΚΑΤΑΓΡΑΦΗ, ΓΕΩΧΩΡΙΚΗ ΚΑΤΑΝΟΜΗ, ΕΠΕΞΕΡΓΑΣΙΑ
ΚΑΙ ΑΞΙΟΛΟΓΗΣΗ ΤΟΥ ΖΩΙΚΟΥ ΚΕΦΑΛΑΙΟΥ ΚΑΙ
ΚΤΗΝΙΑΤΡΙΚΗ ΒΑΣΗ ΔΕΔΟΜΕΝΩΝ

ΑΝΑΔΟΧΟΣ
 **NERCO** - Ν. ΧΑΥΚΑΣ & ΣΥΝΕΡΓΑΤΕΣ Α.Ε.Μ.
Ανώνυμη Εταιρεία Μελετών
Διεύθυνση: Ελ. Βενιζέλου 24, 15341, Αθήνα
Τηλ. 210 6422919, 210 6532137
Fax: 210 6452955
e-mail: nerco@otenet.gr
web: www.nerco.gr


ΕΙΔΙΚΟΣ ΣΥΜΒΟΥΛΟΣ / ΣΥΝΕΡΓΑΤΗΣ
 **ΟΜΙΚΡΟΝ** ΣΥΜΒΟΥΛΟΙ ΠΕΡΙΒΑΛΛΟΝΤΟΣ Α.Ε.
Διεύθυνση: 15ο χλμ. Θεσ/νίκης - Μουδανιών,
57001, Θέρμη
Τηλ. 2310865153, 2310863216
Fax: 2310865183
e-mail: info@omikron-sa.gr
web: www.omikron-sa.gr


ΤΙΤΛΟΣ ΧΑΡΤΗ
Θεματικός χάρτης
απεικόνισης πλήθους
βοοειδών ανα Καποδιστριακό
Δήμο σύμφωνα με τη βάση
δεδομένων του ΟΠΕΚΕΠΕ '14

Αρ. Χάρτη: β.1.1









Κλίμακα: 1:3.000.000

ΥΠΟΜΝΗΜΑ

 Όρια Περιφέρειας *

 Όρια Π. Ε. *

**Πλήθος βοοειδών σύμφωνα με τη
βάση δεδομένων του ΟΠΕΚΕΠΕ '14**

 0	 2.000 - 4.000
 1 - 100	 4.000 - 8.000
 100 - 500	 8.000 - 14.000
 500 - 1.000	
 1.000 - 2.000	

* Πηγή χαρτογραφικών δεδομένων:
www.geodata.gov.gr

ΠΑΡΑΓΩΓΗ - ΕΠΕΞΕΡΓΑΣΙΑ - ΣΥΝΤΑΞΗ ΧΑΡΤΩΝ : ΟΜΙΚΡΟΝ Α.Ε.
ΝΟΕΜΒΡΙΟΣ 2015