


0 50.000 100.000 μ.



**ΥΠΟΥΡΓΕΙΟ ΠΕΡΙΒΑΛΛΟΝΤΟΣ & ΕΝΕΡΓΕΙΑΣ**  
ΕΙΔΙΚΗ ΥΠΗΡΕΣΙΑ ΔΙΑΧΕΙΡΙΣΗΣ ΤΟΥ ΠΡΟΓΡΑΜΜΑΤΟΣ  
ΑΓΡΟΤΙΚΗΣ ΑΝΑΠΤΥΞΗΣ 2014-2020  
ΜΟΝΑΔΑ Δ΄


**ΤΙΤΛΟΣ ΜΕΛΕΤΗΣ**  
ΚΑΤΑΓΡΑΦΗ, ΓΕΩΧΩΡΙΚΗ ΚΑΤΑΝΟΜΗ, ΕΠΕΞΕΡΓΑΣΙΑ  
ΚΑΙ ΑΞΙΟΛΟΓΗΣΗ ΤΟΥ ΖΩΙΚΟΥ ΚΕΦΑΛΑΙΟΥ ΚΑΙ  
ΚΤΗΝΙΑΤΡΙΚΗ ΒΑΣΗ ΔΕΔΟΜΕΝΩΝ


**ΑΝΑΔΟΧΟΣ**  
 **NERCO - Ν. ΧΑΥΚΑΣ & ΣΥΝΕΡΓΑΤΕΣ Α.Ε.Μ.**  
Ανώνυμη Εταιρεία Μελετών  
Διεύθυνση: Ελ. Βενιζέλου 24, 15341, Αθήνα  
Τηλ. 210 6422919, 210 6532137  
Τηλ. 210 6452955  
e-mail: nerco@otenet.gr  
web: www.nerco.gr

**ΕΙΔΙΚΟΣ ΣΥΜΒΟΥΛΟΣ / ΣΥΝΕΡΓΑΤΗΣ**  
 **ΟΜΙΚΡΟΝ ΣΥΜΒΟΥΛΟΙ ΠΕΡΙΒΑΛΛΟΝΤΟΣ Α.Ε.**  
Διεύθυνση: 15ο χλμ. Θεσ/νίκης - Μουδανιών,  
57001, Θέρμη  
Τηλ. 2310865153, 2310863216  
Fax: 2310865183  
e-mail : info@omikron-sa.gr  
web: www.omikron-sa.gr









<b>ΤΙΤΛΟΣ ΧΑΡΤΗ</b> Θεματικός χάρτης απεικόνισης πλήθους αιγών ανα Καλλικρατικό Δήμο σύμφωνα με τη βάση δεδομένων της ΕΛ.ΣΤΑΤ	<b>Αρ. Χάρτη: α.2.3</b>  <b>Κλίμακα: 1:3.000.000</b>
--	--

**ΥΠΟΜΝΗΜΑ**

 Όρια Περιφέρειας \*

 Όρια Π. Ε. \*

Πλήθος αιγών σύμφωνα με την  
βάση δεδομένων της ΕΛ.ΣΤΑΤ.

 0	 18.000 - 36.000
 27 - 1.500	 36.000 - 72.000
 1.500 - 3.000	 72.000 - 123.000
 3.000 - 9.000	
 9.000 - 18.000	

\* Πηγή χαρτογραφικών δεδομένων:  
[www.geodata.gov.gr](http://www.geodata.gov.gr)

**ΠΑΡΑΓΩΓΗ - ΕΠΕΞΕΡΓΑΣΙΑ - ΣΥΝΤΑΞΗ ΧΑΡΤΩΝ : ΟΜΙΚΡΟΝ Α.Ε.**  
**ΝΟΕΜΒΡΙΟΣ 2015**